

Ce carnet de navigation vous guidera pendant vos reconnaissances (!!! Ce ne sont pas des essais !).

L'avenir des rallyes dépend aussi de vous :

- ❖ **soyez respectueux de la tranquillité des riverains et des autres usagers de la route (bruit limité, vitesse réduite, ...)**
- ❖ **respectez la réglementation fédérale relative aux reconnaissances (3 passages maxi, etc.)**

Merci à tous et bonne route !

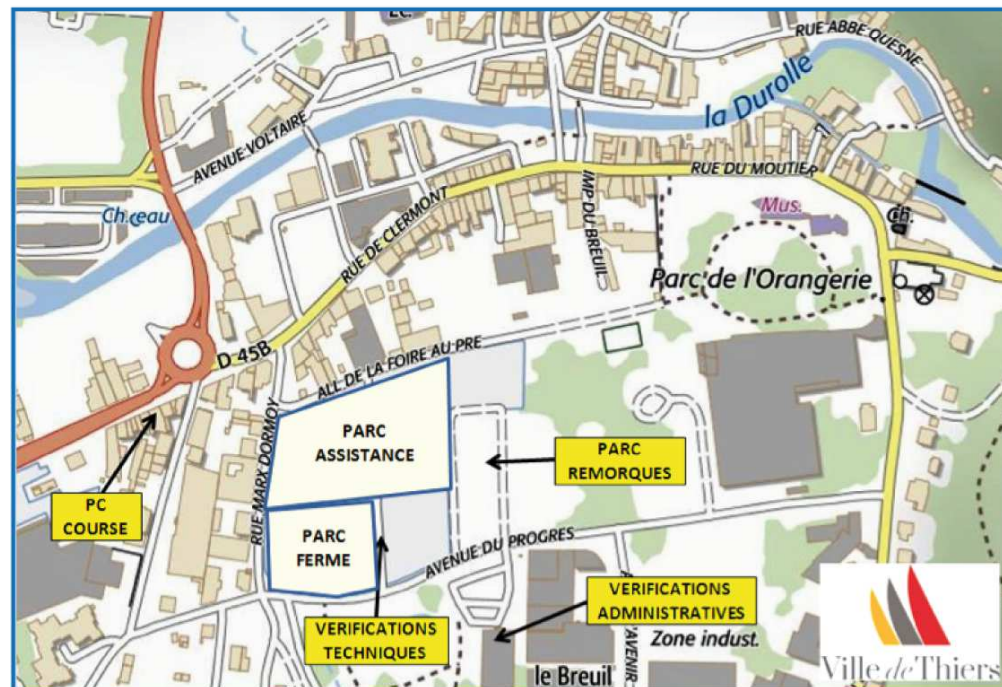
Pendant l'épreuve, les classements seront sur www.patricksoft.fr (rubrique "Direct")



RALLYE NATIONAL des MONTS DÔME

CH 00-2B-4B-6B sortie parc fermé		Sections 1 - 2 - 3 et 4			Page
CH 0A-2C-4C-6C podium		Distance	Temps imparti	Moyenne	01
			15 mn		
Distances		Directions		Informations	Distances totales dégressives
Totales	Partielles				
0,000	0,000			CH THIERS Sortie parc fermé Entrée parc d'assistance	0,000
		01		parc d'assistance pour remplacement des pneumatiques	
ATTENTION					
AUCUNE ASSISTANCE NE SERA TOLÉRÉE SUR LES PARCOURS DE LIAISON					

Plan de situation de THIERS



Classements en direct sur www.patricksoft.fr

RALLYE NATIONAL des MONTS DÔME


CH 0A-2C-4C-6C THIERS podium		Sections 1 - 2 - 3 et 4		Page
CH 1 - 3 - 5 - 7 VOLLORE-VILLE		Distance	Temps impart	Moyenne
		15,050km	25 mn	36,120 km/h
02				

Distances		Directions	Informations	Distances totales dégressives
Totales	Partielles			
0,000	0,000		CH THIERS PODIUM AG Avenue du Progrès	15,050
0,400	0,400		AD D 45 au STOP Ave de la Libération	14,650
4,400	4,000		AD D 45 COURPIÈRE VOLLORE-VILLE	10,650
6,700	2,300		AD garder D 45 VOLLORE-VILLE	8,350
6,800	0,100		AG garder D 45 VOLLORE-VILLE	8,250
12,800	6,000		AG garder D 45 VOLLORE-VILLE	2,250
13,600	0,800		AG D 7 VOLLORE-VILLE	1,450

RALLYE NATIONAL des MONTS DÔME

CH 0A-2C-4C-6C THIERS podium		Sections 1 - 2 - 3 et 4		Page
CH 1 - 3 - 5 - 7 VOLLORE-VILLE		Distance	Temps impart	Moyenne
		15,050km	25 mn	36,120 km/h
03				


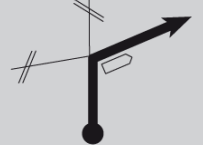
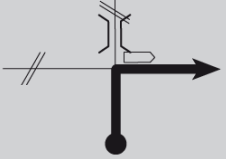
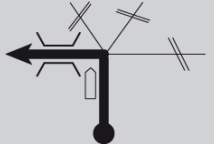



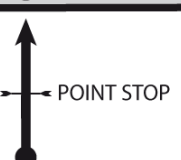

Distances		Directions	Informations	Distances totales dégressives
Totales	Partielles			
15,050	1,450		CH VOLLORE-VILLE sur D 7 au carrefour D7 x D313A	0,000



CASTILLO DAVID
Agent général **afer** **AVIVA**
TOUTES ASSURANCES POUR PARTICULIERS ET ENTREPRISES
4, av. Léo-Lagrange - 63308 THIERS 04 73 80 10 89
castillo-david@aviva-assurances.com

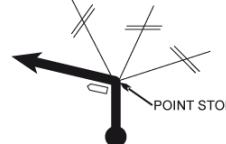
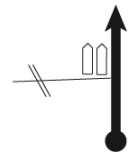
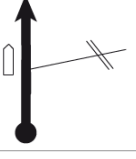
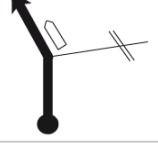
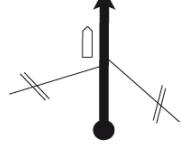
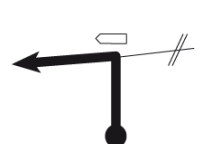
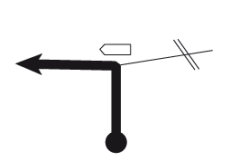
RALLYE NATIONAL des MONTS DÔME

DES 1 - 3 - 5 - 7 VOLLORE-VILLE	Sections 1 - 2 - 3 et 4			Page
CH 2 - 4 - 6 - 8 CHOSSIÈRE	Distance	Temps imparti	Moyenne	04
	30,450 km	40 mn	45,675 km/h	

Distances		Directions	Informations	Distances totales dégressives
Totales	Partielles			
0,000	0,000	EPREUVE SPÉCIALE VOLLORE-Ville L'AIRE 01	 Départ ES sur D 7 à hauteur du chemin à G (chemin du grand jardin)	30,450
0,450	0,450	 02	AD D 313 AUBUSSON d'AUVERGNE	30,000
6,000	5,550	 03	AD D 311 AUBUSSON d'AUVERGNE	24,450
8,700	2,700	 04	AG dans Aubusson D 41 LE TRÉVY LA RENAUDIE	21,750
10,500	1,800	 05	AD D 313 AUGEROLLES	19,950
13,950	3,450	 06	 Arrivée ES sur D 313 entrée chemin à droite (Laire) 150 m avant carrefour D313 x D42	16,500
14,100	0,150	 07	 Point Stop sur D 313 au carrefour D313 x D42	16,350


RALLYE NATIONAL des MONTS DÔME

DES 1 - 3 - 5 - 7 VOLLORE-VILLE	Sections 1 - 2 - 3 et 4			Page
CH 2 - 4 - 6 - 8 CHOSSIÈRE	Distance	Temps imparti	Moyenne	05
	30,450 km	40 mn	45,675 km/h	

Distances		Directions	Informations	Distances totales dégressives
Totales	Partielles			
14,100	0,000	 08	AG D 42 LE TRÉVY VOLLORE Montagne	16,350
17,700	3,600	 09	T D garder D 42 VOLLORE Montagne La RENAUDIE	12,750
17,900	0,200	 10	T D garder D 42 VOLLORE Montagne	12,550
20,500	2,600	 11	T D garder D 42 VOLLORE Montagne	9,950
21,100	0,600	 12	T D garder D 42 VOLLORE Montagne	9,350
22,400	1,300	 13	AG D 42 VOLLORE-VILLE	8,050
22,850	0,450	 14	AG D 312 VOLLORE-VILLE COURPIÈRE	7,600

RALLYE NATIONAL des MONTS DÔME

DES 1 - 3 - 5 - 7 VOLLORE-VILLE		Sections 1 - 2 - 3 et 4			Page
CH 2 - 4 - 6 - 8 CHOSSIÈRE		Distance	Temps impart	Moyenne	06
		30,450 km	40 mn	45,675 km/h	
Distances		Directions		Informations	Distances totales dégressives
Totales	Partielles				
23,100	0,250			AD D 312 	7,350
30,400	7,300			AD D 7 	0,050
30,450	0,050			CH CHOSSIÈRE sur D 7 50 m après carrefour D312 x D7	0,000



RALLYE NATIONAL des MONTS DÔME

DES 2 - 4 - 6 - 8 CHOSSIÈRE		Sections 1 - 2 - 3 et 4			Page
CH 2A-4A-6A-8A THIERS		Distance	Temps impart	Moyenne	07
		15,000 km	20 mn	45,000 km/h	
Distances		Directions		Informations	Distances totales dégressives
Totales	Partielles				
0,000	0,000	EPREUVE SPÉCIALE CHOSSIÈRE LE SAPT		Départ ES sur D 7 au chemin à G 200 mètres après carrefour D312 x D7	15,000
1,850	1,850			AG D 131 	13,150
4,550	2,700			AG garder D 131 	10,450
7,550	3,000			Arrivée ES sur D 131 carrière à Droite 300 m avant panneau SAPT	7,450
7,950	0,400			Point Stop sur D 131 avant 1ère maison à D du village SAPT	7,050
9,200	1,250			TD D 58 	5,800
10,600	1,400			AD D 45 	4,400

RALLYE NATIONAL des MONTS DÔME

DES 2 - 4 - 6 - 8 CHOSSIÈRE	Sections 1 - 2 - 3 et 4			Page
	Distance	Temps imparti	Moyenne	08
CH 2A-4A-6A-8A THIERS	15,000 km	20 mn	45,000 km/h	

Distances		Directions	Informations	Distances totales dégressives
Totales	Partielles			
14,600	4,000		AG avenue du Progrès	0,400
15,000	0,400		TD CH 3A et 6A Entrée Parc Regroupement place du Pré de la Foire	0,000

AU DERNIER TOUR CH 9A ENTRÉE PARC FERMÉ

15,000	0,400		AD CH 9A Entrée Parc Fermé place du Pré de la Foire	0,000
--------	-------	--	---	-------

AVANCE NON PÉNALISÉE AU CH 9A



ASSOCIATION SPORTIVE AUTOMOBILE DÔME-FOREZ

49° RALLYE NATIONAL des MONTS DÔME

15° Rallye National V.H.C. et Classic de compétition

Coupes de France des Rallyes et VHC – Coefficient 3

26 et 27 Octobre 2018

ITINÉRAIRE

